



Legenda



Plangebied

Bestemmingen



Groen



Verkeer - Verblijf

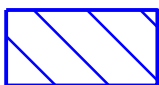


Water




Wonen

Gebiedsaanduidingen



veiligheidszone - vervoer gevaarlijke stoffen



vrijwaringszone - molenbiotoop 2

Maatvoeringaanduidingen



maatvoeringsvlak



minimum dakhelling (graden), maximum dakhelling (graden)

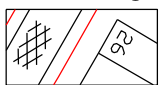


maximum goothoogte (m), maximum bouwhoogte (m)



maximum aantal wooneenheden

Verklaring



BGT en DKK 2018-06-26

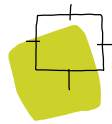


Gemeente Het Hogeland

Bestemmingsplan Adorp, 't Stee

Verbeelding

datum: 02-04-2020
schaal: 1 : 1000 (A3)
status: ontwerp
projectnr.: 275.31.50.00.00
gezien: N.H.
NL.IMRO.1966.BPAD2012BEHE1her01-ON01



BügelHajema

Ruimte voor de leefomgeving

BügelHajema Adviseurs bv, Bureau voor Ruimtelijke Ordening en Milieu BNSP
Postbus 274, 9400 AG Assen T 0592 316 206 E assen@bugelhajema.nl
W www.bugelhajema.nl