

Legenda

 Plangebied

Bestemmingen

 Groen

 Verkeer

 Wonen


Dubbelbestemmingen


 WR-A2 Waarde - Archeologie 2

 WR-A4 Waarde - Archeologie 4

 WR-RK Waarde - Ruimtelijke kwaliteit

Gebiedsaanduidingen

 geluidzone - spoor

 veiligheidszone - vervoer gevaarlijke stoffen


Functieaanduidingen

 (sw-kag) specifieke vorm van waarde - karakteristiek gebied


Bouwvlak


 bouwvlak


Bouwaanduidingen

 [sba-nr] specifieke bouwaanduiding - nokrichting

Maatvoeringaanduidingen

 maatvoeringsvlak

 maximum goothoogte (m), maximum bouwhoogte (m)

 maximum aantal wooneenheden

Verklaring

 BGT en BRK 06-02-2023



Gemeente Het Hogeland  
Bestemmingsplan Rensumalaan 1 te Uithuizermeeden  
Verbeelding Blad 2 van 2

datum: 26-10-2023  
schaal: 1 : 1000 (A2)  
status: ontwerp  
projectnr.: P001087  
gezien: NH  
NL.IMRO.1966.BPUhmRensu01-ON01



BügelHajema Adviseurs, adviseurs voor leefomgeving en omgevingsrecht BNSP  
Vaart NZ 50, 9401 GN Assen T 0592 316 206 E info@bugelhajema.nl  
W www.bugelhajema.nl