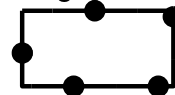




Legenda



Plangebied

Bestimmungen




Groen



Verkeer - Verblijf

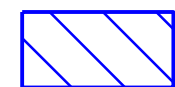


Water

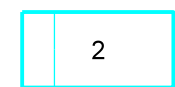


Wonen

Gebiedsaanduidingen



veiligheidszone - vervoer gevaarlijke stoffen



vrijwaringszone - molenbiotoop 2

Maatvoeringaanduidingen



maatvoeringsvlak



minimum dakhelling (graden), maximum dakhelling (graden)



maximum goothoogte (m), maximum bouwhoogte (m)



maximum aantal wooneenheden

Verklaring



BGT en DKK 2018-06-26



Gemeente Het Hogeland

Bestemmingsplan Adorp, 't Stee

Verbeelding

datum: 29-10-2020
 schaal: 1 : 1000 (A3)
 status: vastgesteld
 projectnr.: 275.31.50.00.00
 gezien: N.H.

NL.IMRO.1966.BPAD2012BEHE1her01-VG01



BügelHajema

Ruimte voor de leefomgeving

BügelHajema Adviseurs bv, Bureau voor Ruimtelijke Ordening en Milieu BNSP
Postbus 274, 9400 AG Assen T 0592 316 206 E assen@bugelhajema.nl
W www.bugelhajema.nl