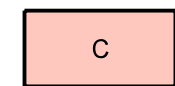


Legenda



Plangebied

Bestemmingen



Centrum



Maatschappelijk



Verkeer - Verblijfsgebied



Water

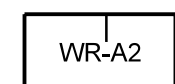


Wonen

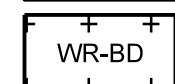


Wonen - Woongebouw

Dubbelbestemmingen

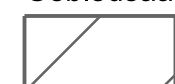


Waarde - Archeologie 2




Waarde - Beschermd Dorpsgezicht

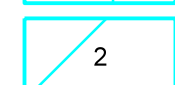
Gebiedsaanduidingen



overige zone - archeologie

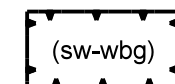


vrijwaringszone - molenbiotop 1



vrijwaringszone - molenbiotop 2

Functieaanduiding



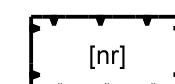
specifieke vorm van wonen - wonen begane grond

Bouwvlak

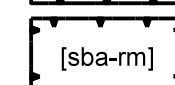


bouwvlak

Bouwaanduidingen




nokrichting



specifieke bouwaanduiding - rijksmonument

Maatvoeringaanduidingen



maatvoeringsvlak



maximum bouwhoogte (m)



maximum goothoogte (m), maximum bouwhoogte (m)

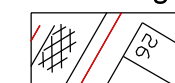


minimum goothoogte (m), maximum goothoogte (m),
minimum bouwhoogte (m), maximum bouwhoogte (m)



maximum aantal wooneenheden

Verklaring



BGT en DKK 11-02-2020

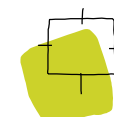


Gemeente Het Hogeland

Bestemmingsplan Boogplein Winsum

Verbeelding

datum: 10-12-2020
schaal: 1 : 1000 (A3)
status: ontwerp
projectnr.: 275.00.4.00.00
gezien: PS
NL.IMRO.1966.BPW12010BEHE1her02-ON01



BügelHajema

Ruimte voor de leefomgeving

BügelHajema Adviseurs bv, Bureau voor Ruimtelijke Ordening en Milieu BNSP
Postbus 274, 9400 AG Assen T 0592 316 206 E assen@bugelhajema.nl
W www.bugelhajema.nl