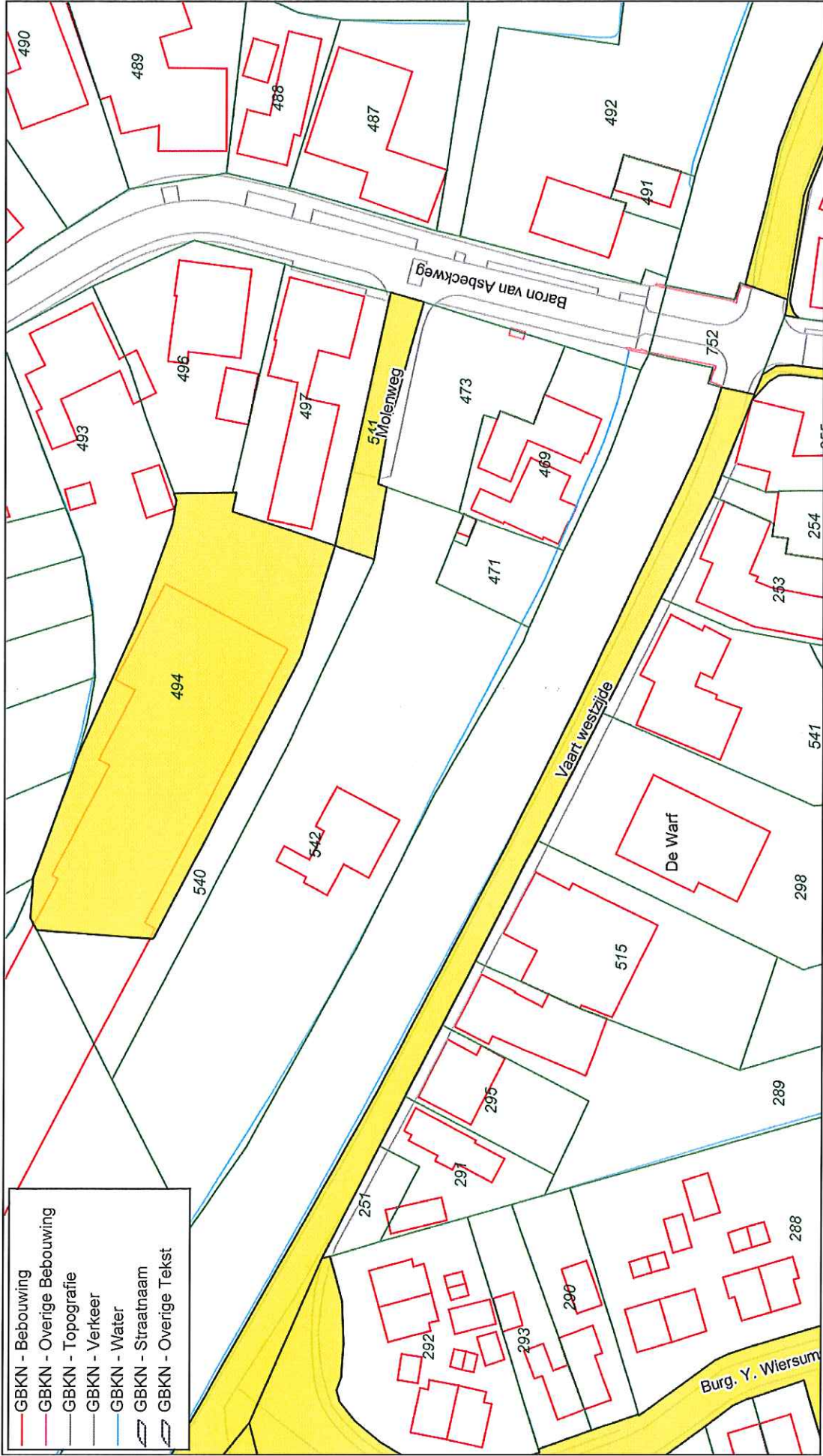


Foto's / plattegronden / bestemmingsplan

Dit is een TITEL

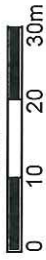


- GBKN - Bebouwing
- GBKN - Overige Bebouwing
- GBKN - Topografie
- GBKN - Verkeer
- GBKN - Water
- GBKN - Straatnaam
- GBKN - Overige Tekst



Hoewel de kaart met zorg is samengesteld, kunnen er geen rechten aan worden ontleend.

Schaal 1:1000

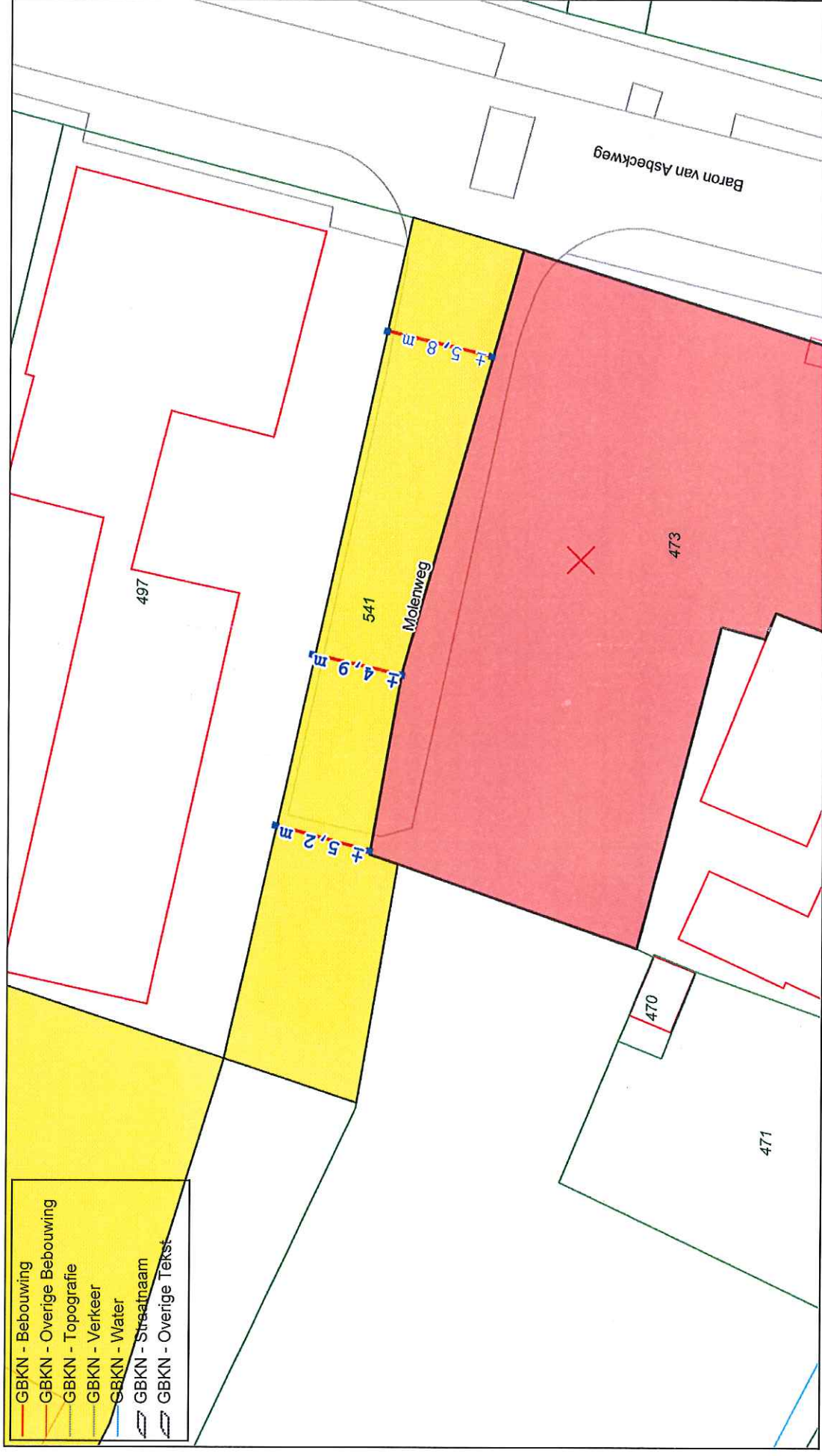


Vrije tekst regel

11 Februari 2015



Dit is een TITEL



Hoewel de kaart met zorg is samengesteld, kunnen er geen rechten aan worden ontleend.


Schaal 1:300



Vrije tekst regel

11 Februari 2015

- GBKN - Bebouwing
- GBKN - Overige Bebouwing
- GBKN - Topografie
- GBKN - Verkeer
- GBKN - Water
- GBKN - Straatnaam
- GBKN - Overige Tekst
- Luchtfoto 2014v2



Hoewel de kaart met zorg is samengesteld, kunnen er geen rechten aan worden ontleend.

Schaal 1:200



Vrije tekst regel

11 Februari 2015

Totaal Rapport NedBrowser De Marne

Kadastrale Percelen

Kadastraal object

| Kadastrale aanduiding | Grootte | Geschat | Koopsom | Koopjaar | Ind. Meer Percelen | Bebouwing Omschrijving | Kultuur Omschrijving |
|-----------------------|---------|---------|---------|----------|--------------------|------------------------|----------------------|
| LEF02K473G0 | 665 | | | | ONBEBOUWD | PARKEREN | |

Zakelijk recht

| Kadaand | Recht Code | Recht Oms | Gerechtigde | Geslacht | Aandeel Subject | Aandeel Groep | Woonadres | Postadres | Soort Subject | Soort Nnp |
|----------------|------------|-----------|-------------|----------|-----------------|---------------|--------------|-------------------------|---------------|-----------|
| LE02K 473G0000 | VE | EIGENDOM | BARSEMA'S O | 1/1 | | | MOLENWEG 3 9 | Niet natuurlijk persoon | BV | |

WOZ Objectgegevens

| WOZ Objectnr | Woonplaats | WOZ Adres | Postcode | Grondopp | Gebruik | Peildatum | Bijzwcde | Mutatietcode | Ingangsdatum | Einddatum |
|--------------|------------|------------|----------|----------|----------|-----------|----------|--------------|--------------|-----------|
| 166300005794 | Warfhuizen | Molenweg 3 | 9963PG | 17762 m2 | niet-won | 20130101 | 000 | N | 20140101 | 20150101 |

WOZ Onderbouwing

| WOZ Objectnr | Wijk | Buurt | Waarde OZB | Redenversch | Monumentenaand | Omzetbelasting | Groepsaand | Typeaand | Lift aanw | Ligging | Nutsvz | Aantekening |
|--------------|------|-------|------------|-------------|----------------|-------------------|------------|----------|-----------|---------|--------|-------------|
| 166300005794 | 33 | | € 261000 | | 0 | onbelaste leverii | | | N | 3 | | |

WOZ Taxatie

| Taxatiedatum | Inp opname | Stijlletter | Mutcode | Ingangsdatum | Einddatum | Soort Object |
|--------------|------------|-------------|---------|--------------|-----------|--------------------------------|
| 20140401 | N | | N | 20150101 | 20150101 | Opslag/distributie (code 3175) |

WOZ Deelobjecten

| Nr | WOZ Objectnr | Deelobjectnr | Code deelobj | Omschrijving deelobj | Inhoud | Opp | Bouwj | Bepwaarde | Bouwlagen | Huurwaarde |
|----|--------------|--------------|--------------|--------------------------|--------|----------|-------|------------|-----------|------------|
| 1 | 166300005794 | 2 | 3330 | Opslag/magazijn | 0 m3 | 4000 m2 | 1988 | 374400 | | 52000 |
| 2 | 166300005794 | 4 | 2410 | Verharding (grond) | 0 m3 | 3200 m2 | | 25600 | | |
| 3 | 166300005794 | 5 | 8740 | Verontreinigde grond (-) | 0 m3 | 16075 m2 | | -000168787 | | |
| 4 | 166300005794 | 6 | 2170 | Over-/opslagterrein | 0 m3 | 2000 m2 | 1975 | 30000 | | |

WOZ Subiecten

| Nr | WOZ Objectnr | Naam | Gebruiker / Eigenaar | Geb datum | Geslacht | Adres |
|----|--------------|---|----------------------|-----------|----------|--------------------|
| 1 | 166300005794 | Barsema's Onroerend Goed BV - Barsema's | Onroerend Goed | | | Aeval 16 Winsum Gn |
| 2 | 166300005794 | Barsema's Onroerend Goed BV - Barsema's | Onroerend Goed | | | Aeval 16 Winsum Gn |

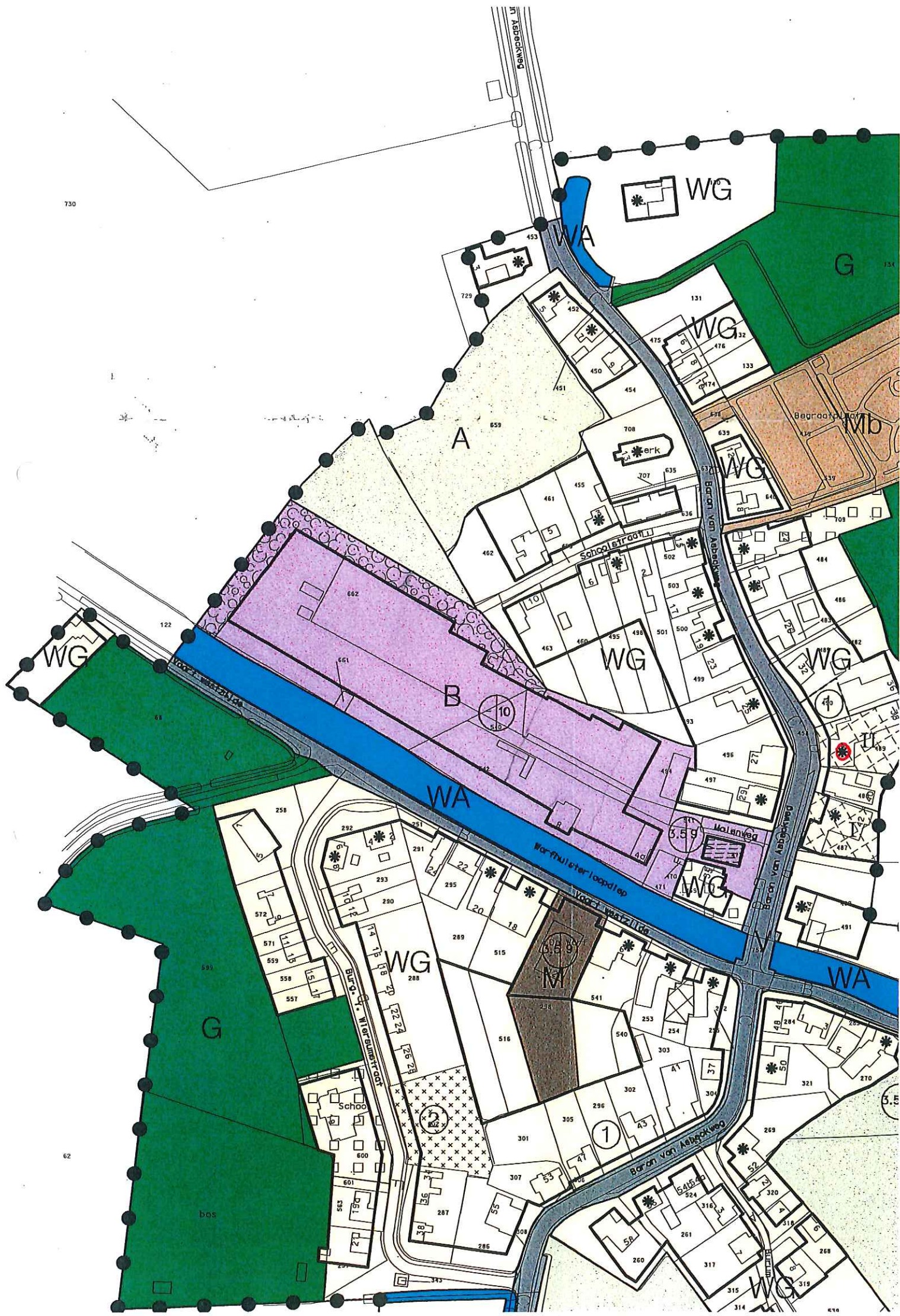
Gerelateerde Percelen

| Nr | WOZ Objectnr | Kadaand |
|----|--------------|------------------|
| 1 | 166300005794 | LEE02K 542G0000 |
| 2 | 166300005794 | LEE02K 1033G0000 |
| 3 | 166300005794 | LEE02K 540G0000 |
| 4 | 166300005794 | LEE02K 473G0000 |
| 5 | 166300005794 | LEE02K 494G0000 |
| 6 | 166300005794 | LEE02K 471G0000 |

WOZ objecten

WOZ objecten

| | |
|-----------|--------------|
| Woznummer | 166300005794 |
|-----------|--------------|



VERKLARING

BESTEMMINGEN

| | |
|-----|--------------------------------|
| WG | woongebied |
| M | maatschappelijke voorzieningen |
| B | bedrijven |
| Bvm | verkooppunt motorbrandstoffen |
| A | agrarische doeleinden |
| H | horeca |
| S | sportterrein |
| Rd | dagrecreatie |
| Rv | verblijfsrecreatie |
| G | groenvoorzieningen |
| Mb | begraafplaats |
| V | wegverkeer |
| WA | water |

AANDUIDINGEN

| | |
|--|------------------|
| | plangrens |
| | gbkn |
| | bouwvlak |
| | bestemmingsgrens |
| | aanduidingsgrens |
| | indelinglijn |

AANDUIDINGEN

| | |
|--|-----------------------------|
| | wijziging woongebied |
| | nieuwbouwlocatie |
| | bedrijven |
| | dienstverlening |
| | kassen |
| | hoog |
| | horeca I |
| | horeca II |
| | nutsvoorzieningen |
| | afscherming |
| | agrarische dienstverlening |
| | woonzorgcomplex |
| | bedrijfswoning toegestaan |
| | trekkershutten |
| | wijziging bouwvlak |
| | vrijstelling bedrijfswoning |
| | a: goothoogte b: bouwhoogte |
| | aantal woningen |
| | kenmerk |

Goedkeuring onthouden aan de aanduiding "kenmerk", op de plankaart met rode belijning aangegeven, voor wat betreft het pand staande aan de Baron van Asbeckweg 38 te Warfhuizen. Het bestemmingsplan overigens

Goedgekeurd door gedeputeerde staten der provincie Groningen d.d. 8-2-2005 onder nr. 19179 afd. RP Mij bekend: De provinciesecretaris

Behoort bij besluit van de Raad d.d. 22 JUNI 2004 nr. 14 Mij bekend, de griffier

GEMEENTE DE MARNE

Bestemmingsplan Kleine kernen verklaring

datum: 22-06-2004 schaal 1:2000 tek. nr. 142.00.01.10.10.C01-00

BügelHajema Adviseurs bv
Bureau voor Ruimtelijke
Ordering en Milieu bnsf

Postbus 274 9400 AG Assen
Telefoon 0592-316206 Fax 0592-314035
E-mail assen@bugelhajema.nl

Vestigingen te Assen, Leeuwarden en Amersfoort

BügelHajema
ADVISEURS

Behoort bij besluit van de Raad
d.d. 22 JUNI 2004 nr. 14

Mij bekend,
de griffier,

brg
Smunhga

Goedkeuring onthouden aan de aanduiding "karakteristiek", op de plankaart met rode belijning aangegeven, voor wat betreft het pand staande aan de Baron van Asbeckweg 38 te Warfhuizen. Het bestemmingsplan overigens

goedgekeurd door gedeputeerde
staten der provincie Groningen
d.d. 8-2-2005
onder nr. 19179 afd. RP
Mij bekend:

De provinciesecretaris

Belius



Schaal 1 : 2000

GEMEENTE DE MARNE

Bestemmingsplan Kleine kernen plankaart Warfhuizen

datum: 22-06-2004

tek. nr. 142.00.01.10.10.C01-01

BügelHajema
ADVISEURS

BügelHajema Adviseurs bv
Bureau voor Ruimtelijke
Ordering en Milieu bnSP

Postbus 274 9400 AG Assen
Telefoon 0592-316206 Fax 0592-314035
E-mail assen@bugelhajema.nl

Vestigingen te Assen, Leeuwarden en Amersfoort